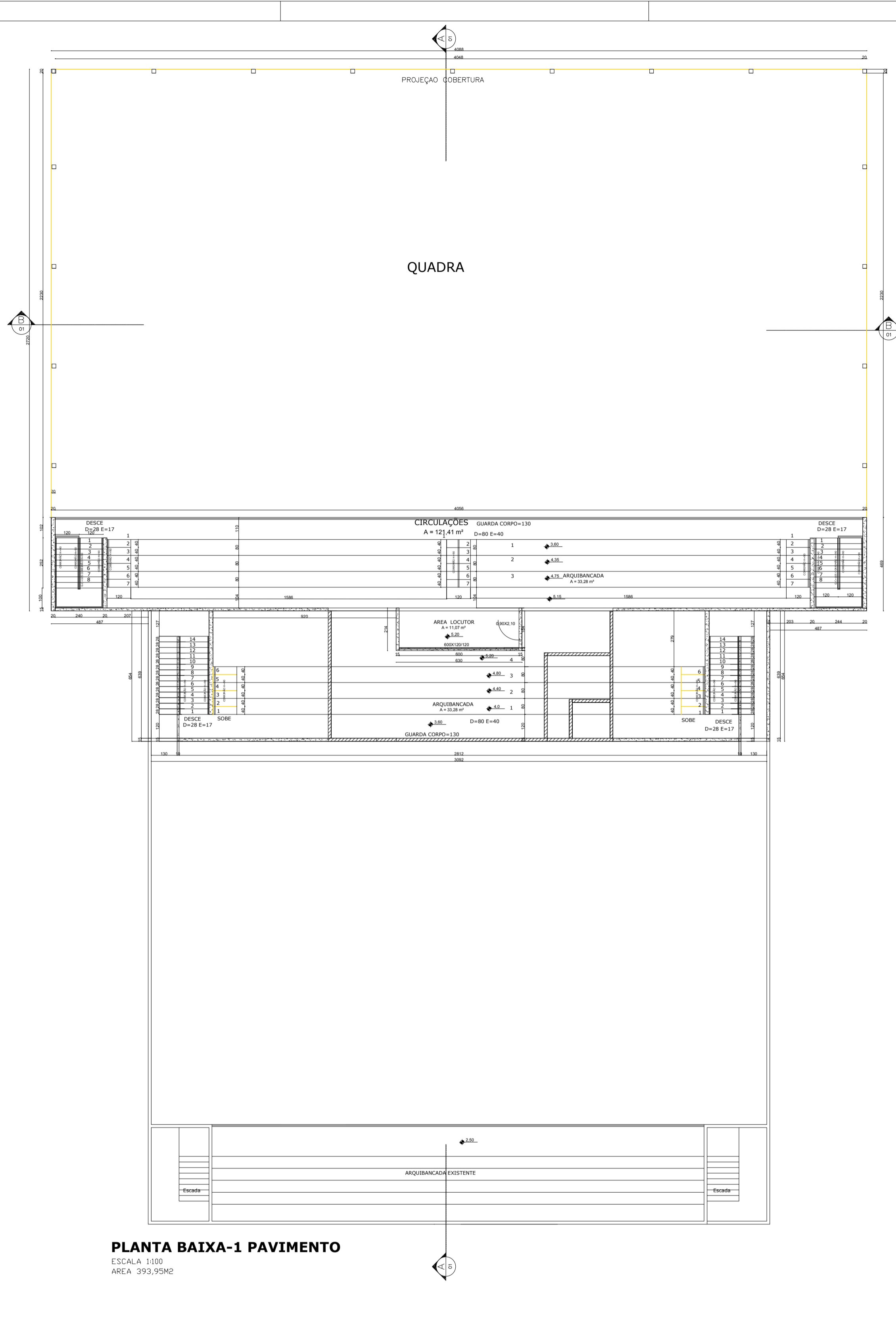



PLANTA BAIXA-TERRO
 ESCALA 1:100
 AREA 1258,94 M2

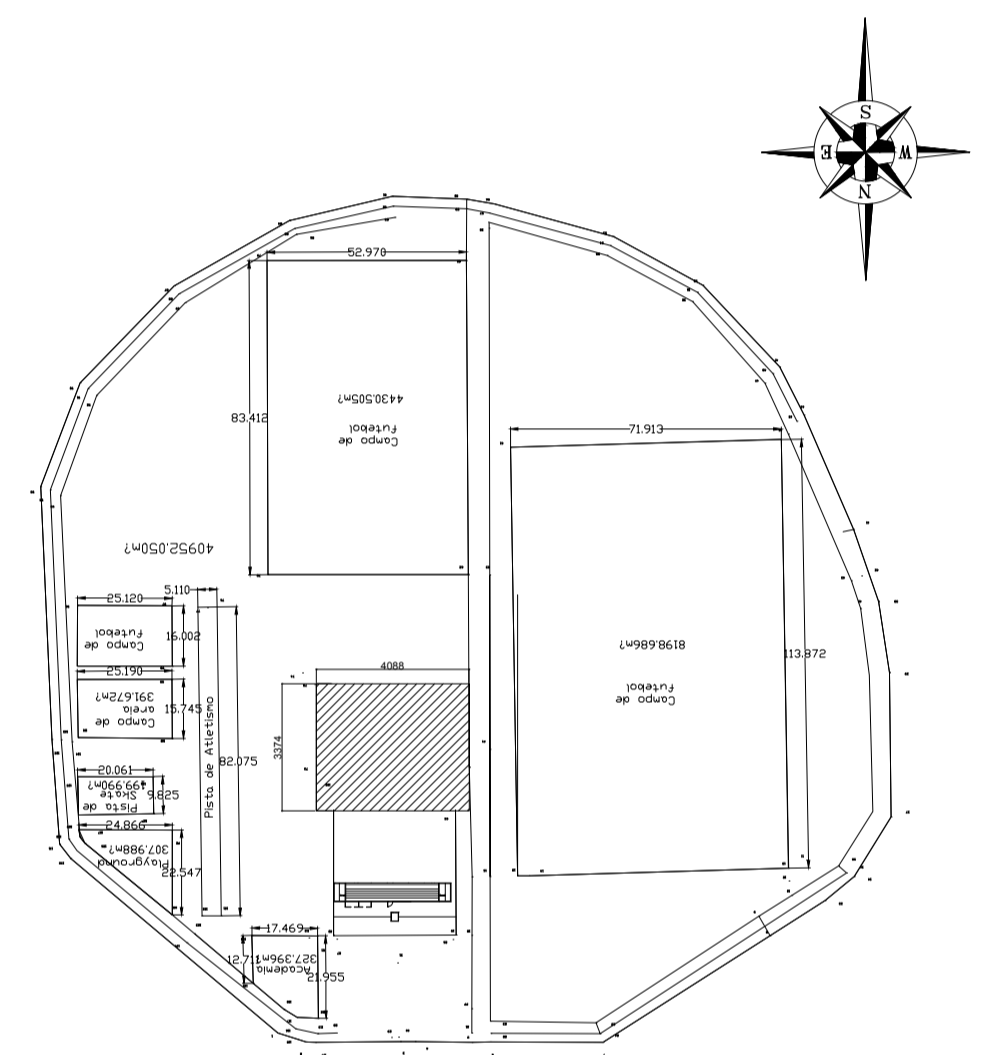
- LEGENDA
- PAREDE EXISTENTE
 - ▨ PAREDE A DEMOLIR
 - PAREDE A CONSTRUIR



PLANTA BAIXA-1 PAVIMENTO
 ESCALA 1:100
 AREA 393,93M2



PLANTA DE COBERTURA
 ESCALA 1:200



PLANTA DE SITUAÇÃO
 ESCALA 1:1000

MUNICÍPIO - UF:	PAPAGADOS - MG
PROPRIETÁRIO:	PREFEITURA MUNICIPAL DE PAPAGADOS
ENDEREÇO:	PRAÇA DA LAGOA, S/Nº BARRIO SANTO ANTONIO
PROPRIETÁRIO:	PREFEITURA MUNICIPAL DE PAPAGADOS
RESP. TÉCNICO:	RILEY GERALDO ALVES VIEIRA CREA 175.875/17P -MG
CENTRO ESPORTIVO LINEU DE CAMPOS CORDEIRO	
Projeto Arquitetônico -	
AREA TOTAL	2731,21M2
REVISÃO	ESCALA 1:100
FORMATO	A0
DATA ELABORADO	25/09/2018
FRANCHA	01/02

OBSERVAÇÕES: