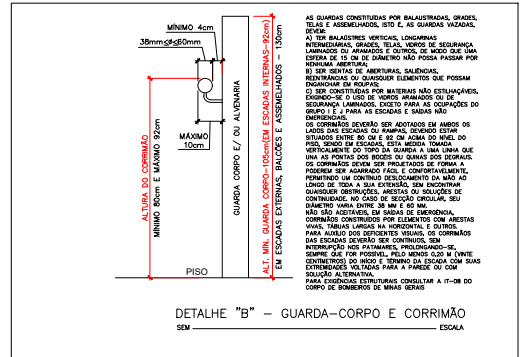
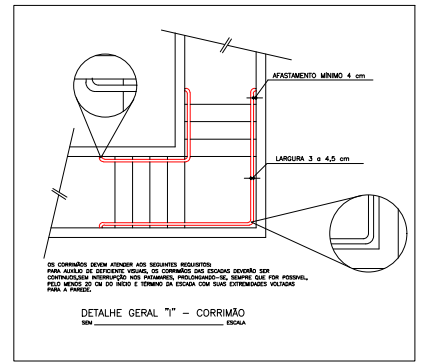
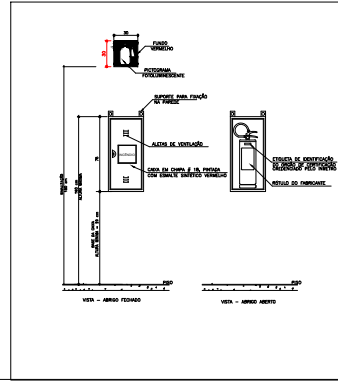
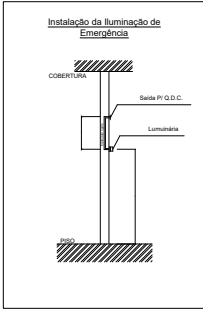



CALCULO DE POPULACAO
2*(11,75-1)*5=108 PESSOAS
2*(10,53-1)*5=96 PESSOAS
108+96=204 PESSOAS
204/3=68 UNIDADES X0,55=2,20 M
POSSUI 2 SAIDAS 1,50 TOTALIZANDO 3,0 M

MENSAGENS ESCRITAS			
CODIGO	SIMBOLO	SIGNIFICADO	FORMA E COR
M1		INDICACAO DO SISTEMA DE ALARME CONTRA INCENDIO EXISTENTES NA EDIFICACAO	NA ENTRADA PRINCIPAL DA EDIFICACAO



PLANTA BAIXA-1 PAVIMENTO
ESCALA 1:100
AREA 251,20M2



		RESPONSÁVEL TÉCNICO:	
PREFEITURA MUNICIPAL DE PAPAGAOS VGM - 2017-2020		KARINA ERICA DE OLIVEIRA CAU-042262-2	
		PROPRIETÁRIO:	
		PREFEITURA MUNICIPAL DE PAPAGAOS CNPJ 18.313.868/0001-18	
PROJETO SEGURANÇA CONTRA INCÊNDIO E PÂNICO - PSCP			
FOLHA:	ASSUNTO:		
02/03	PROJETO TÉCNICO DE SEGURANÇA CONTRA INCÊNDIO - PT		
	LOCAL: PRAÇA DA LAJADA - BARRIO SANTO ANTONIO	MUNICIPIO PAPAGAOS - MS	
	OCCUPACAO LOCAL DE REUNIAO DE PUBLICO (P3) - POLIESPORTIVO		
	PROPRIETARIO: PREFEITURA MUNICIPAL DE PAPAGAOS CNPJ 18.313.868/0001-18		
	RESP. TÉCNICO: KARINA ERICA DE OLIVEIRA		CAU-042262-2